
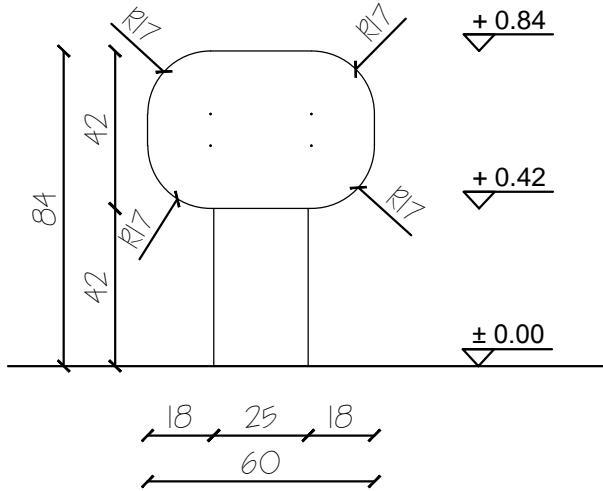


DETAL H - PARKOUR NR 4  
ELEMENT NR2  
WIDOK Z GÓRY  
3 szt.

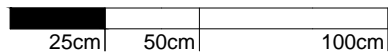


SKALA 1:20

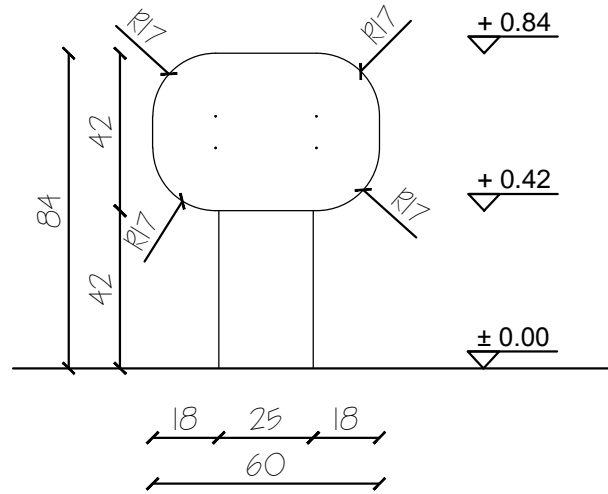
**UWAGA!**  
PROJEKTOWANE ELEMENTY TYPU  
PARKOUR NIE SĄ URZĄDZENIAMI  
UŻYTKOWYMI, STANOWIĄ ONE FORMĘ  
RZEźBY TERENOWEJ.



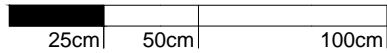
PARKOUR NR 4  
ELEMENT NR2  
WIDOK Z BOKU 4-4



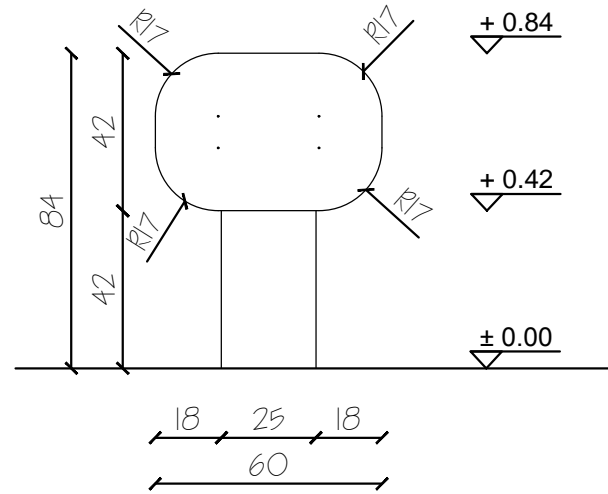
SKALA 1:20



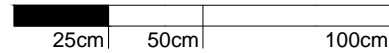
PARKOUR NR 4  
ELEMENT NR2  
WIDOK Z BOKU 1-1



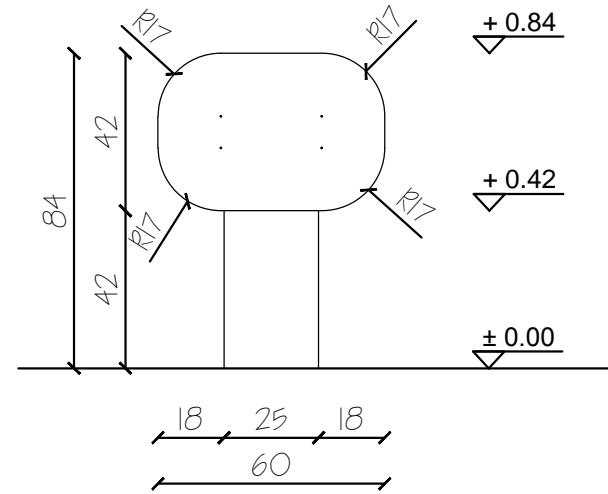
SKALA 1:20



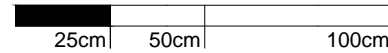
PARKOUR NR 4  
ELEMENT NR2  
WIDOK Z BOKU 2-2



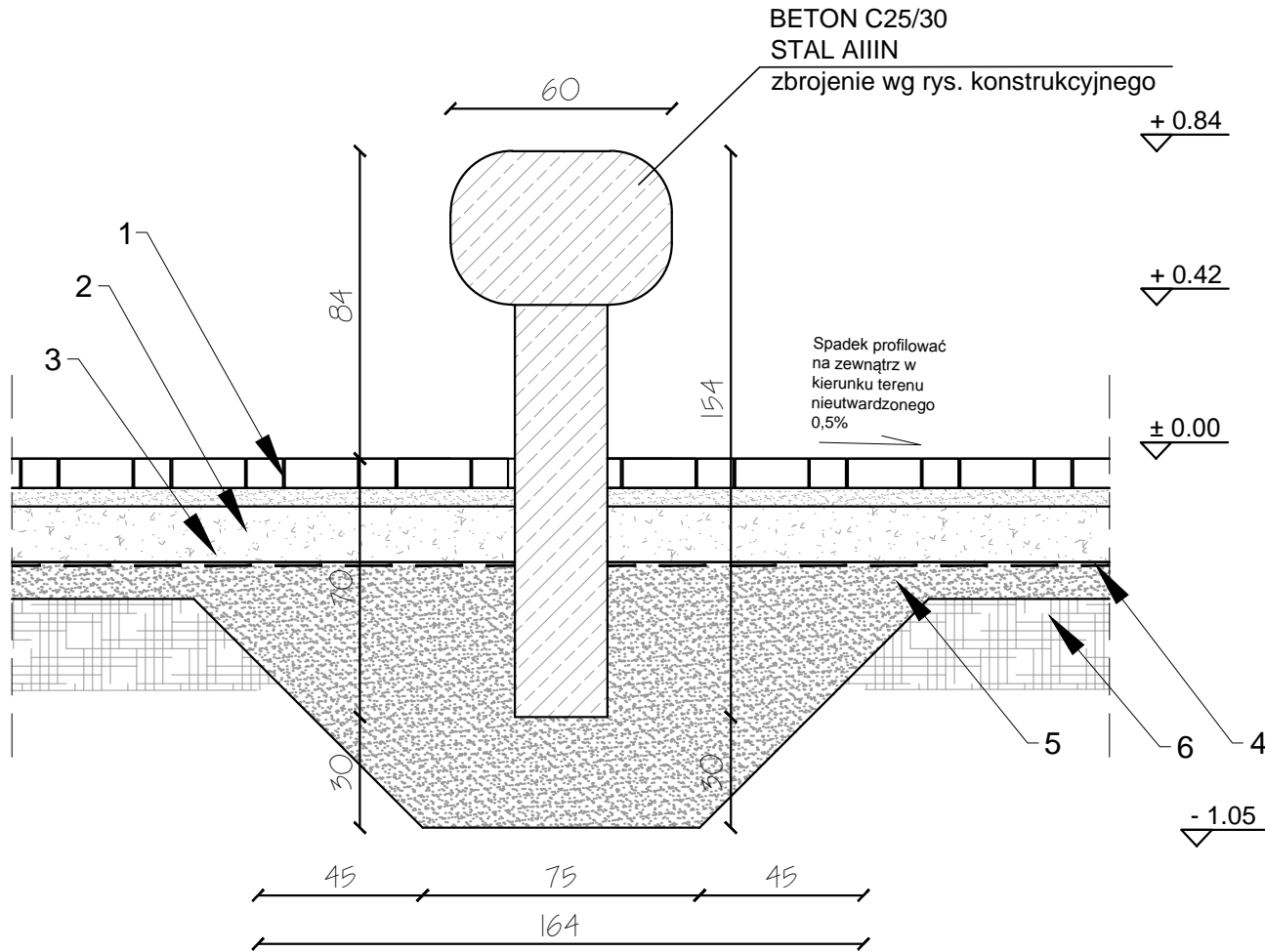
SKALA 1:20




PARKOUR NR 4  
ELEMENT NR2  
WIDOK Z BOKU 3-3



SKALA 1:20



PARKOUR NR 4  
ELEMENT NR2  
PRZEKRÓJ A-A



SKALA 1:20

- Warstwy konstrukcji:
1. Kostka betonowa szlachetna w kolorze grafitowym - gr. 6 cm
  2. Podsypka cementowo-piaskowa (1:4) - 5 cm, stabilizowana mechanicznie do  $I_s > 0,9$
  3. Podbudowa z kruszywa łamanego 0/31,5 - 15cm, stabilizowana mechanicznie do  $I_s > 0,9$
  4. Geowłóknina 200g/m<sup>2</sup>
  5. Warstwa filtracyjna - piasek drobny 10cm, stabilizowana mechanicznie do  $I_s > 0,9$
  6. Grunt stabilizowany mechanicznie

\*\* DOKUMENTACJA OBJĘTA JEST PRAWEM AUTORSKIM

**DOKUMENTACJA  
ORYGINALNA**

**AARZ**  
ATELIER ARCHITEKTURY  
Radosław Zubrycki

**PROJEKTOWANIE ARCHITEKTURA DESIGN**  
ATELIER ARCHITEKTURY RADOSŁAW ZUBRYCKI  
Ul. Św. Jana 9a 59-900 Zgorzelec www.aarz.pl tel: 514492382

Tytuł projektu:  
"Zagospodarowanie terenu parku im. W. Sikorskiego na cele turystyczno-rekreacyjne"

dz. nr: 4 - 120/2, 4 - 120/3, 4 - 118 / 3 częściowo - 5 - 34 / 5  
strona ewidencyjna 04  
powiat: mragowski, gmina: Mragowo, województwo: warmińsko-mazurskie

**Z01  
j3**

Tytuł rysunku:  
DETAL H - PARKOUR NR4  
ELEMENT NR2

Skala rysunku:  
1:20

Data projektu:  
05/2017

Strona dokumentacji:  
—

Numer projektu:  
18/2017

Klasyfikacja:  
Gmina Miasto Mragowo

ARCHITEKTURA - PROJEKTANT:  
mgr inż. arch. Joanna Niecko  
Nr ug. 731LUOK/2016  
uprawnienia budowlane  
w specjalności architektonicznej  
bez ograniczeń